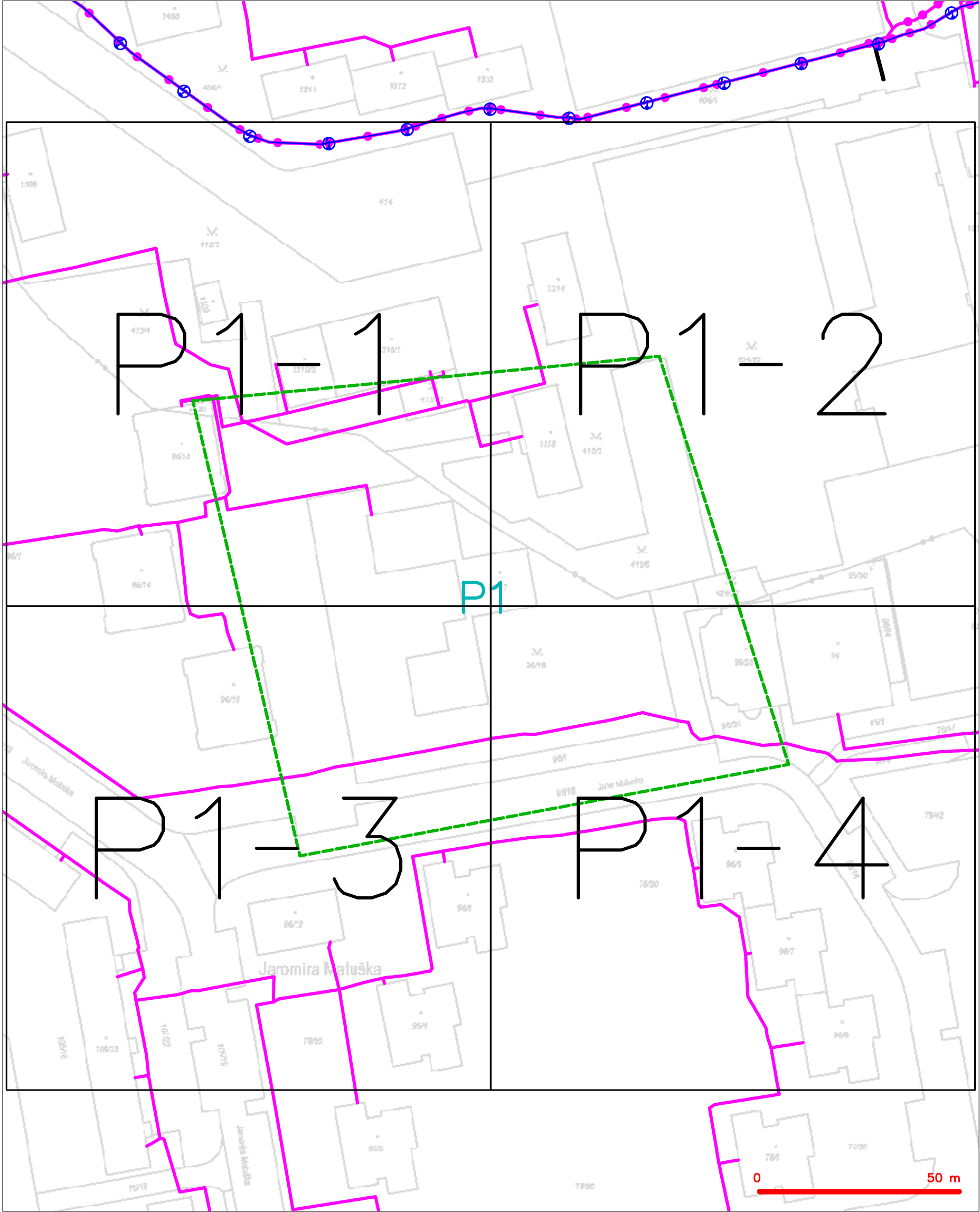


LEGENDA
----- hranice zájmového území k vyjádření


CETIN a.s.
Českomoravská 2510/19, Libeň
190 00 Praha 9
DIČ: CZ04084063
102

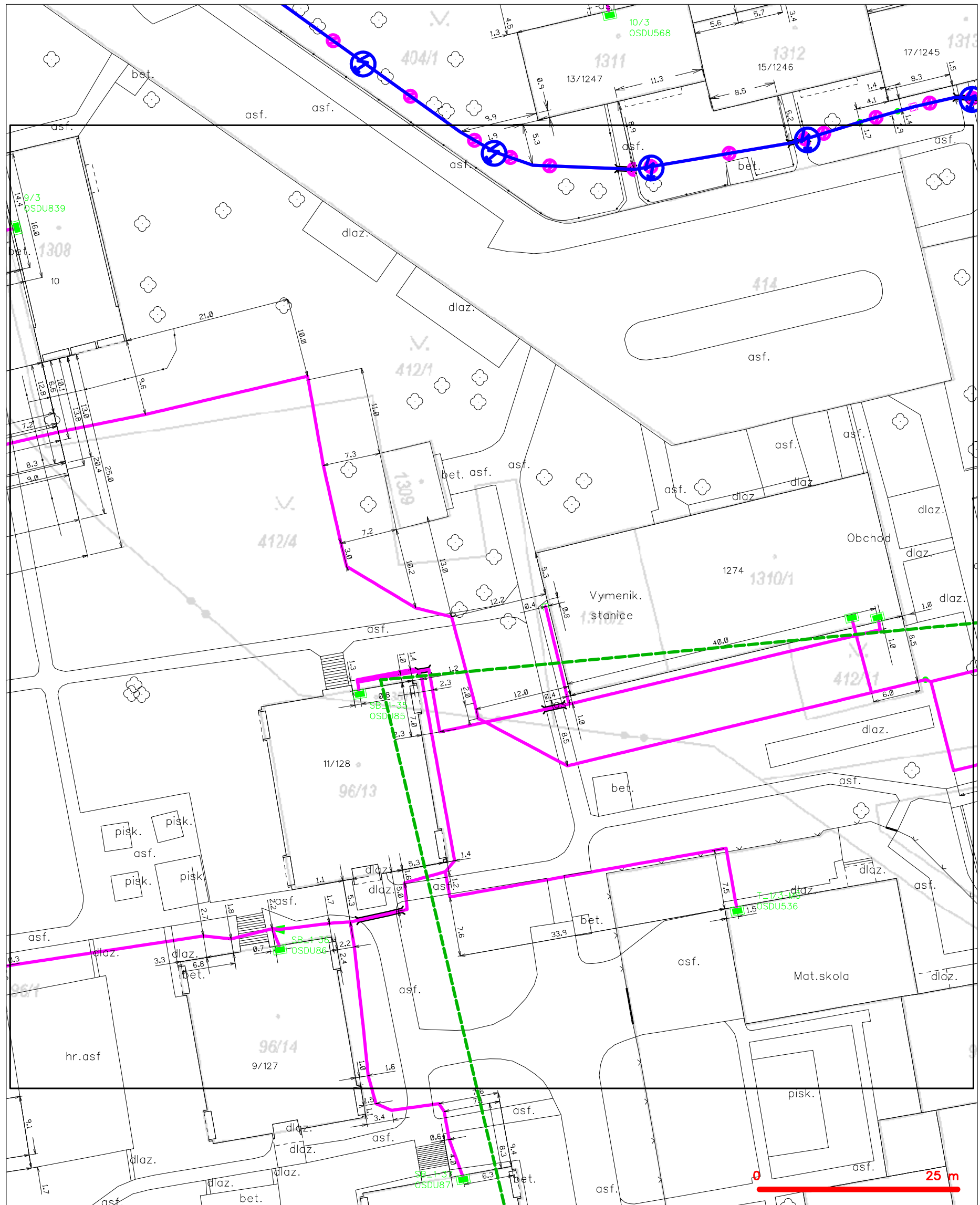
SITUAČNÍ VÝKRES - POLYGON 1









LEGENDA

- | | |
|---------------------------------------------------------------------------------------------------------------------------------------------------------------------------------------------------------------------------------------------------------------------------------------------------------------------------------------------------------------------------------------|------------------------------------------------------------------------------------------------------------------------------------------------------------------------------------------------------------------------------------------------------------------------------------------------------------------------|
| <ul style="list-style-type: none"> --- hranice zájmového území k vyjádření --- NV přípojka, území s NV přípojkou CETIN --- zaměřený průběh metalického kabelu --- zaměřený průběh optického kabelu, HDPE trubky nebo souběh optického a metalického kabelu --- nezaměřený průběh metalického kabelu --- nadzemní síť cizí | <ul style="list-style-type: none"> --- nezaměřený průběh optického kabelu, HDPE trubky nebo souběh optického a metalického kabelu --- radiové sítě, ochranné pásmo radiové sítě --- nadzemní síť --- neprovozované sítě --- podzemní síť cizí --- síť s NV |
|---------------------------------------------------------------------------------------------------------------------------------------------------------------------------------------------------------------------------------------------------------------------------------------------------------------------------------------------------------------------------------------|------------------------------------------------------------------------------------------------------------------------------------------------------------------------------------------------------------------------------------------------------------------------------------------------------------------------|
- [] === kolektor, kabelovod

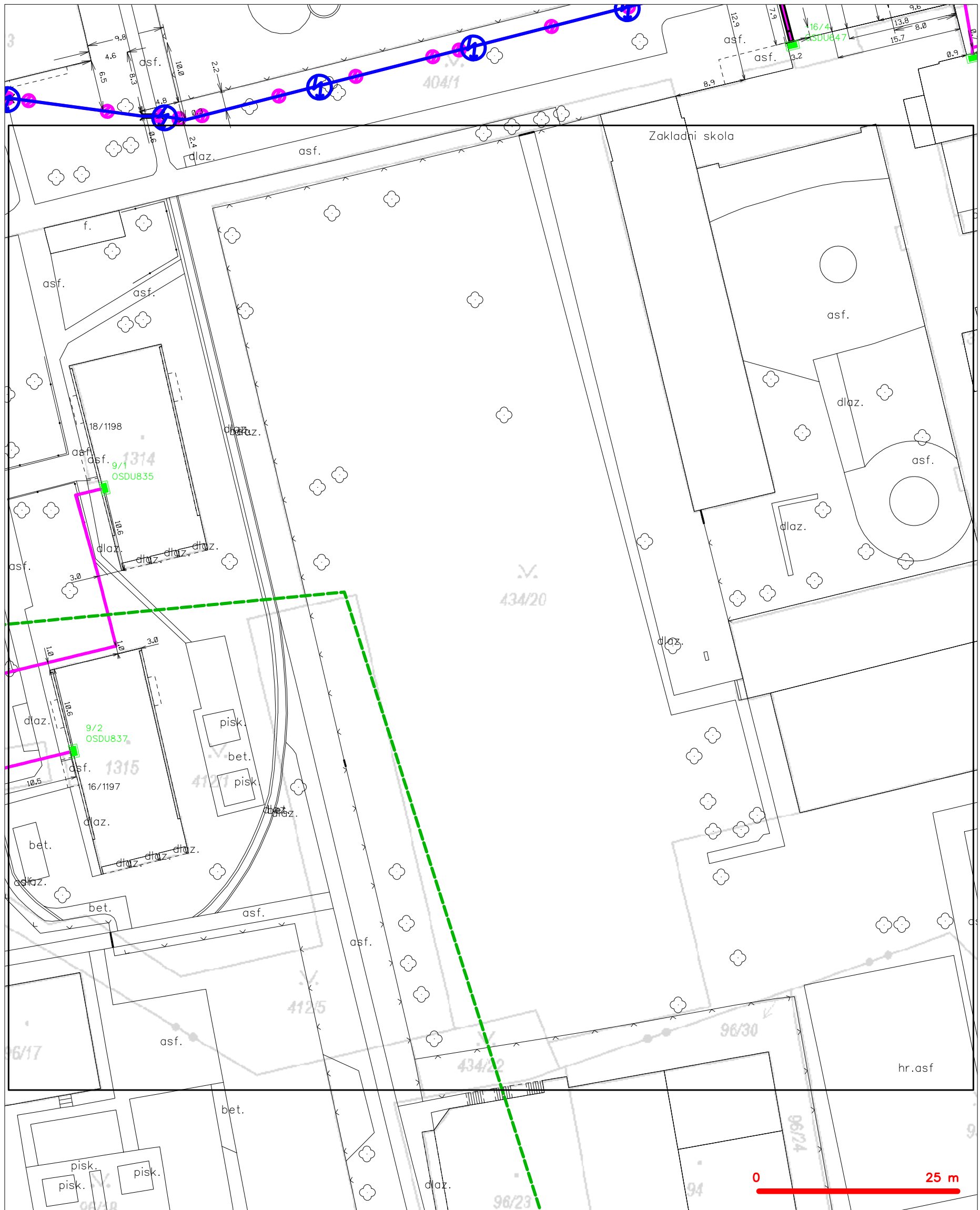
SITUAČNÍ VÝKRES - POLYGON 1, list kladu P1-1



LEGENDA

- | | | | |
|-------------------------------------------------------------------------------------|-----------------------------------------------|---------------------------------------------------------------------------------------|-------------------------------------------------|
|  | hranice zájmového území k vyjádření |  | nezaměření průběh optického kabelu, HDPE trubky |
|  | NV přípojka, území s NV přípojkou CETIN |  | nebo souběh optického a metalického kabelu |
|  | zaměření průběh metalického kabelu |  | radiové síť, ochranné pásmo radiové sítě |
|  | zaměření průběh optického kabelu, HDPE trubky |  | podzemní síť |
| | nebo souběh optického a metalického kabelu | | nepřevozované síť |
| | nezaměření průběh metalického kabelu | | podzemní síť cizí |
| | podzemní síť cizí | | síť s NV |

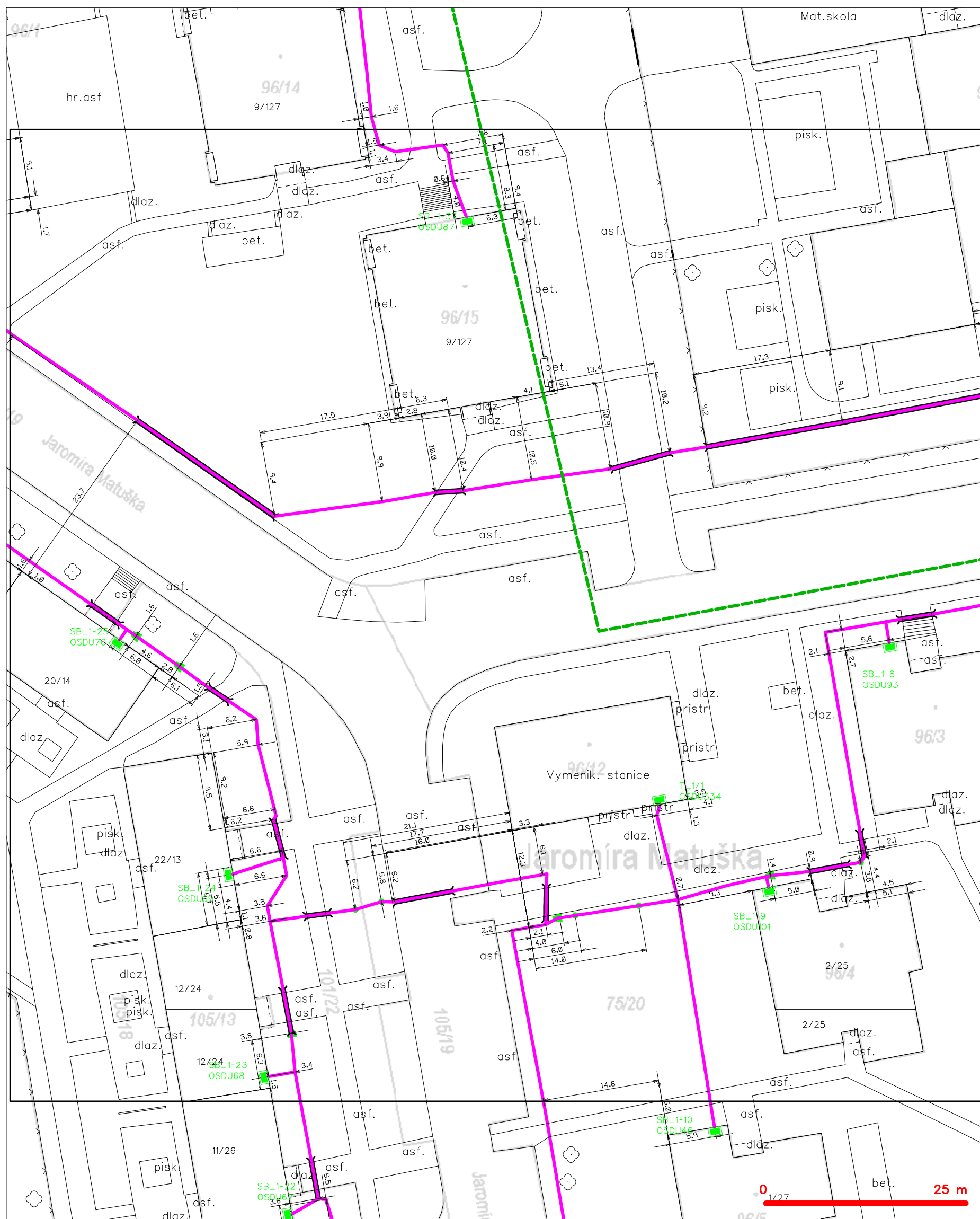
SITUAČNÍ VÝKRES - POLYGON 1, list kladu P1-2



LEGENDA

- | | | | |
|---|-----------------------------------------------|---|-------------------------------------------------|
| — | hranice zájmového území k vyjádření | — | nezaměřený průběh optického kabelu, HDPE trubky |
| — | NV přípojka, území s NV přípojkou CETIN | — | nebo souběh optického a metalického kabelu |
| — | zaměřený průběh metalického kabelu | — | radiové sítě, ochranné pásmo radiové sítě |
| — | zaměřený průběh optického kabelu, HDPE trubky | — | nadzemní sítě |
| — | nebo souběh optického a metalického kabelu | — | neprovazované sítě |
| — | nezaměřený průběh metalického kabelu | — | podzemní sítě cizí |
| — | nadzemní sítě cizí | — | sítě s NV |
- [] = kolektor, kabelovod

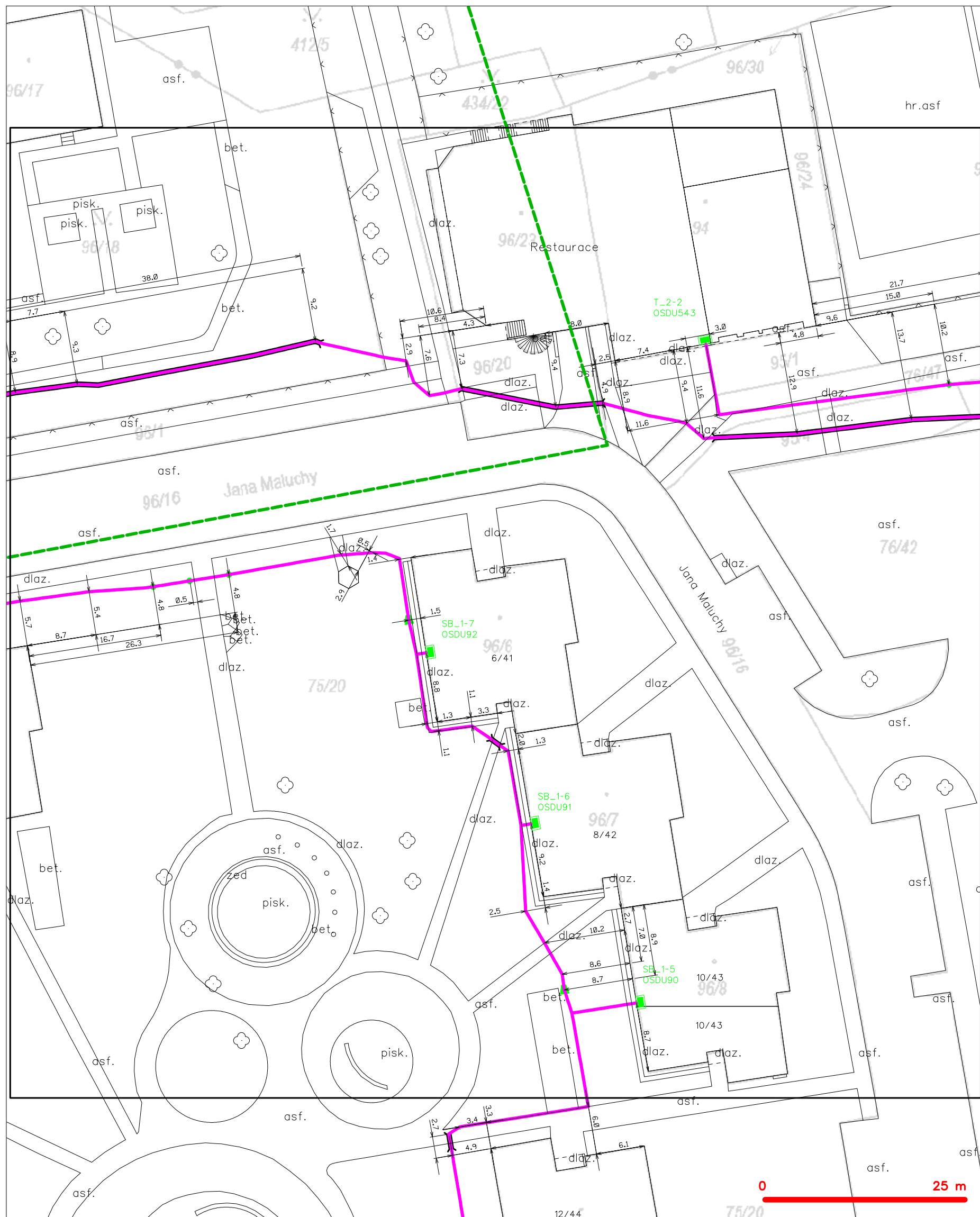
SITUAČNÍ VÝKRES - POLYGON 1, list kladu P1-3



LEGENDA

	hranice zájmového území k vyjádření		nezaměřený průběh optického kabelu, HDPE trubky
	NV přípojka, území s NV přípojkou CETIV		nebo souběh optického a metalického kabelu
	zaměřený průběh metalického kabelu		radiové sítě, ochranné pásmo radiové sítě
	zaměřený průběh optického kabelu, HDPE trubky		podzemní sítě
	nebo souběh optického a metalického kabelu		neprorazované sítě
	nezaměřený průběh metalického kabelu		podzemní sítě cizí
	nadzemní sítě cizí		sítě s NV
			kolektor, kabelovod

SITUAČNÍ VÝKRES - POLYGON 1, list kladu P1-4



LEGENDA

- | | | | |
|-----------------------------------|-----------------------------------------------|------------------------------------|-------------------------------------------------|
| — (green dashed line) — | hranice zájmového území k vyjádření | — (pink dashed line with circle) — | nezaměřený průběh optického kabelu, HDPE trubky |
| — (blue dashed line) — | NV přípojka, území s NV přípojkou CETIN | — (pink solid line with circle) — | nebo souběh optického a metalického kabelu |
| — (pink solid line) — | zaměřený průběh metalického kabelu | — (pink solid line with circle) — | radiové sítě, ochranné pásmo radiové sítě |
| — (pink solid line with circle) — | zaměřený průběh optického kabelu, HDPE trubky | — (pink solid line) — | nadzemní sítě |
| — (pink solid line with circle) — | nebo souběh optického a metalického kabelu | — (pink solid line with circle) — | neprovazované sítě |
| — (pink solid line with circle) — | nezaměřený průběh metalického kabelu | — (pink solid line with circle) — | podzemní sítě cizí |
| — (pink solid line with circle) — | nadzemní sítě cizí | — (pink solid line with circle) — | sítě s NV |

[] = kolektor, kabelovod